



# TUMAČ PLANSKOG ZNAKOVLJA


## [OB-1-1] Obuhvat prostornog plana



[OB-1-1-5001] Obuhvat prostornog plana

## [IS-1-1] Cestovni promet

**D**




[IS-1-1-1003] (D) Cesta državnog značaja

**[oznaka]**




[IS-1-1-5021] ([oznaka]) Glavna prometnica

**[oznaka]**




[IS-1-1-5022] ([oznaka]) Sabirna prometnica

**[oznaka]**



[IS-1-1-5023] ([oznaka]) Ostala prometnica



[IS-1-1-5025] Pješačka / Kolno-pješačka površina



[IS-1-1-5201] Biciklistička prometnica




[IS-1-1-5301] (Ak) Autobusni kolodvor



[IS-1-1-5304] (Pp) Parkiralište


## [IS-1-2] Željeznički promet

**M**



[IS-1-2-1001] (M) Željeznička pruga za međunarodni promet s pripadajućom željezničkom infrastrukturom

**M**



[IS-1-2-1002] (M) Željeznička pruga za međunarodni promet s pripadajućom željezničkom infrastrukturom - planirano



[IS-1-2-2010] (Žk) Željeznički kolodvor/stajalište

## [IS-1-3] Pomorski promet

## [IS-1-4] Promet unutarnjim vodama

## [IS-1-5] Zračni promet

REPUBLICA HRVATSKA OSJEČKO-BARANJSKA ŽUPANIJA, GRAD BELI MANASTIR	
Naziv prostornog plana:  Urbanistički plan uređenja Beli Manastir	
Naziv kartografskog prikaza prostornog plana: 2.1. Prometni sustav	Mjerilo prikaza: 1:5000
Vrsta postupka: Postupak izrade i donošenja izmjene i dopune prostornog plana	
Faza izrade plana: Prijedlog prostornog plana za javnu raspravu	Oznaka revizije plana:
Odluka o izradi prostornog plana: Odluka o izradi izmjene i dopune Urbanističkog plana uređenja Beli Manastir (Službeni glasnik Grada Belog Manastira broj 2/2025)	
Javna rasprava: Javna rasprava provodi se od 19.11.2025. do zaključno s danom 26.11.2025.	
Javni uvid: od 19.11.2025. godine do 26.11.2025. godine, na lokaciji: Kralja Tomislava 53, 31300 Beli Manastir, soba 209 (Upravni odjel za graditeljstvo i stambeno-komunalne poslove), 7.00-15.00	Javno izlaganje: dana 19.11.2025. godine, na lokaciji: Kralja Tomislava 53, 31300 Beli Manastir, Mala vijećnica, 10.30
Nositelj izrade prostornog plana: Osječko-baranjska županija, Grad Beli Manastir Upravni odjel za graditeljstvo i stambeno-komunalne poslove	Odgovorna osoba nositelja izrade: PROČELNIK Marko Đurin mag.ing.aedif.
Tijelo koje donosi prostorni plan: Osječko-baranjska županija, Grad Beli Manastir Gradsko vijeće	Predsjednik tijela koje donosi prostorni plan: PREDSJEDNIK GRADSKOG VIJEĆA Goran Hes
Stručni izrađivač prostornog plana: ZAVOD ZA PROSTORNO PLANIRANJE d.d. Osijek, Vijenac Paje Kolarića 5a OIB: 78499807369	Odgovorna osoba stručnog izrađivača: DIREKTOR I ODGOVORNI VODITELJ IZRADE PLANOVA Vanesa Budač dipl.ing.arh.
	Odgovorni voditelj izrade:  Vanesa Budač dipl.ing.arh.
Stručni tim: Vanesa Budač, dipl.ing.arh. Sanda Milas, dipl.ing.arh. Vlado Sudar, dipl.ing.građ.  Stjepan Stakor, dipl.ing.kult.teh. Ivica Bugarić, dipl.ing.građ. Aleksandra Knežević, građ.teh.	

Naziv prostornog plana:

## Urbanistički plan uređenja Beli Manastir

Naziv kartografskog prikaza prostornog plana:

2.1. Prometni sustav

Mjerilo prikaza:

1:5000

Vrsta postupka:

Postupak izrade i donošenja izmjene i dopune prostornog plana

Faza izrade plana:

Prijedlog prostornog plana za javnu raspravu

Oznaka revizije plana:

### Prostor za digitalni potpis

Odgovorna osoba nositelja izrade:

PROČELNIK

Marko Đurin mag.ing.aedif.

Odgovorna osoba stručnog izrađivača:

DIREKTOR I ODGOVORNI VODITELJ IZRADE  
PLANOVA

Vanesa Budač dipl.ing.arh.

Odgovorni voditelj izrade:

Vanesa Budač dipl.ing.arh.